


# 07 PODÉLNÉ ŘEZY KOMUNIKACEMI

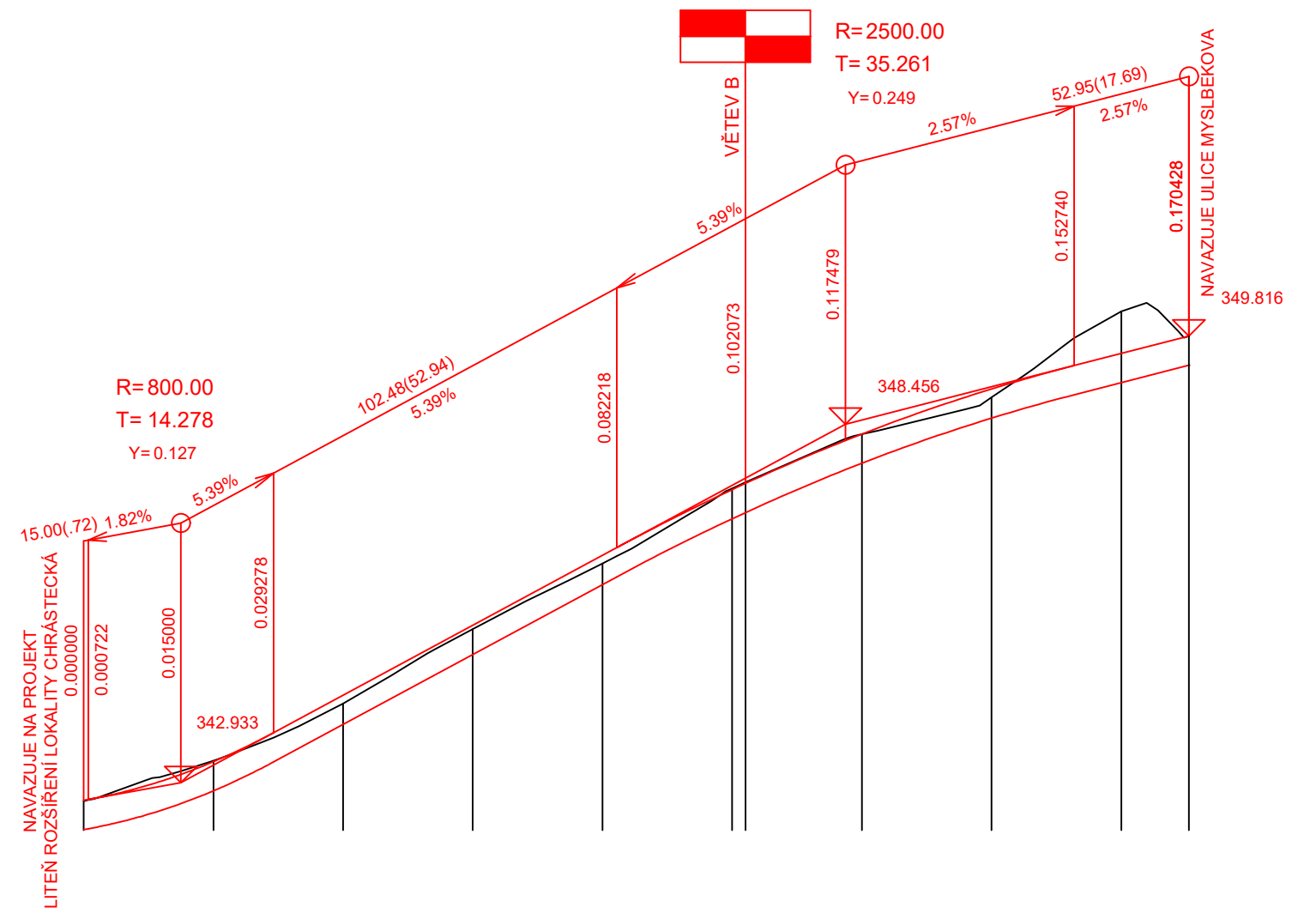
Urbanistický koncept Liteň

URBANISTICKÝ KONCEPT LITEŇ			
Výkres:	Podélné řezy komunikacemi		
Stupeň:	Urbanistický koncept		Číslo výkresu: 1.07
Měřítko:	1/100 1/1000		Datum: 05/25
Kraj:	Středočeský kraj	Zodpovědný projektant: Ing.arch. Ivan Vavřík čKA 00113 Adresa: Praha 6, Jaselská 542/28, 160 00	
Místo stavby:	Liteň parc. č. 750/1, 752/1, 752/27, 752/70, 752/71, 752/73 a část 752/81 k.ú. Liteň [685267]	Zpracovatel: Ing.arch. Barbora Plachetková	
Objednatel:	Městys Liteň		

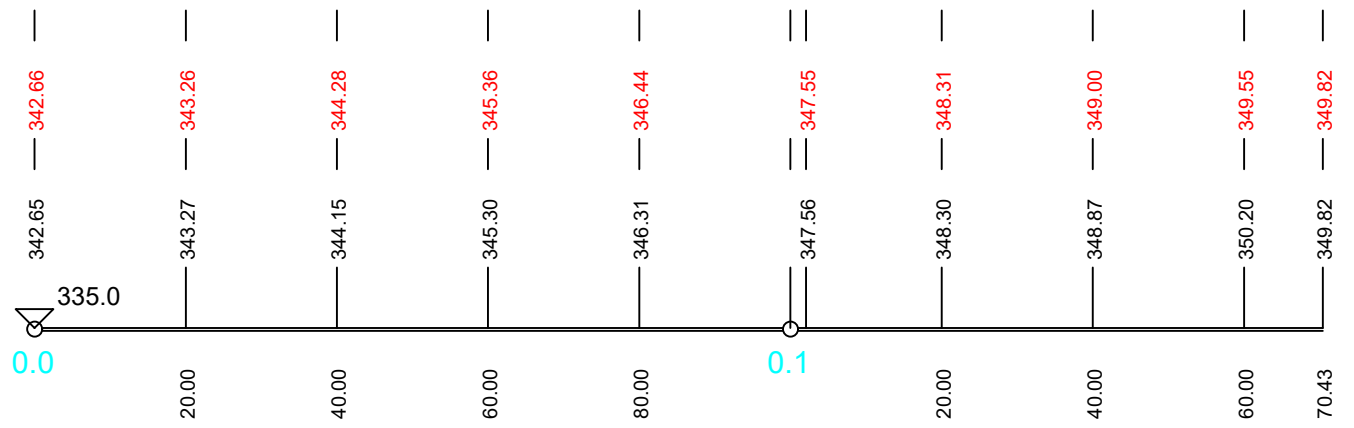
KATASTRÁLNÍ ÚZEMÍ: LITEŇ  
 OKRES: BEROUN  
 KRAJ: STŘEDOČESKÝ

# VĚTEV A 1:1000/100

SKLONOVÉ POMĚRY:



KÓTY NIVELETY:

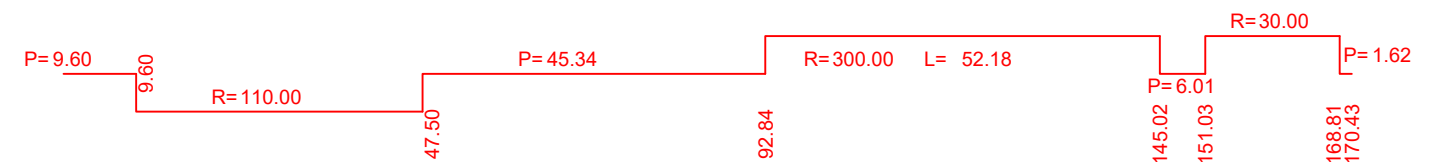


KÓTY TERÉNU:

SROVNÁVACÍ ROVINA:

STANIČENÍ:

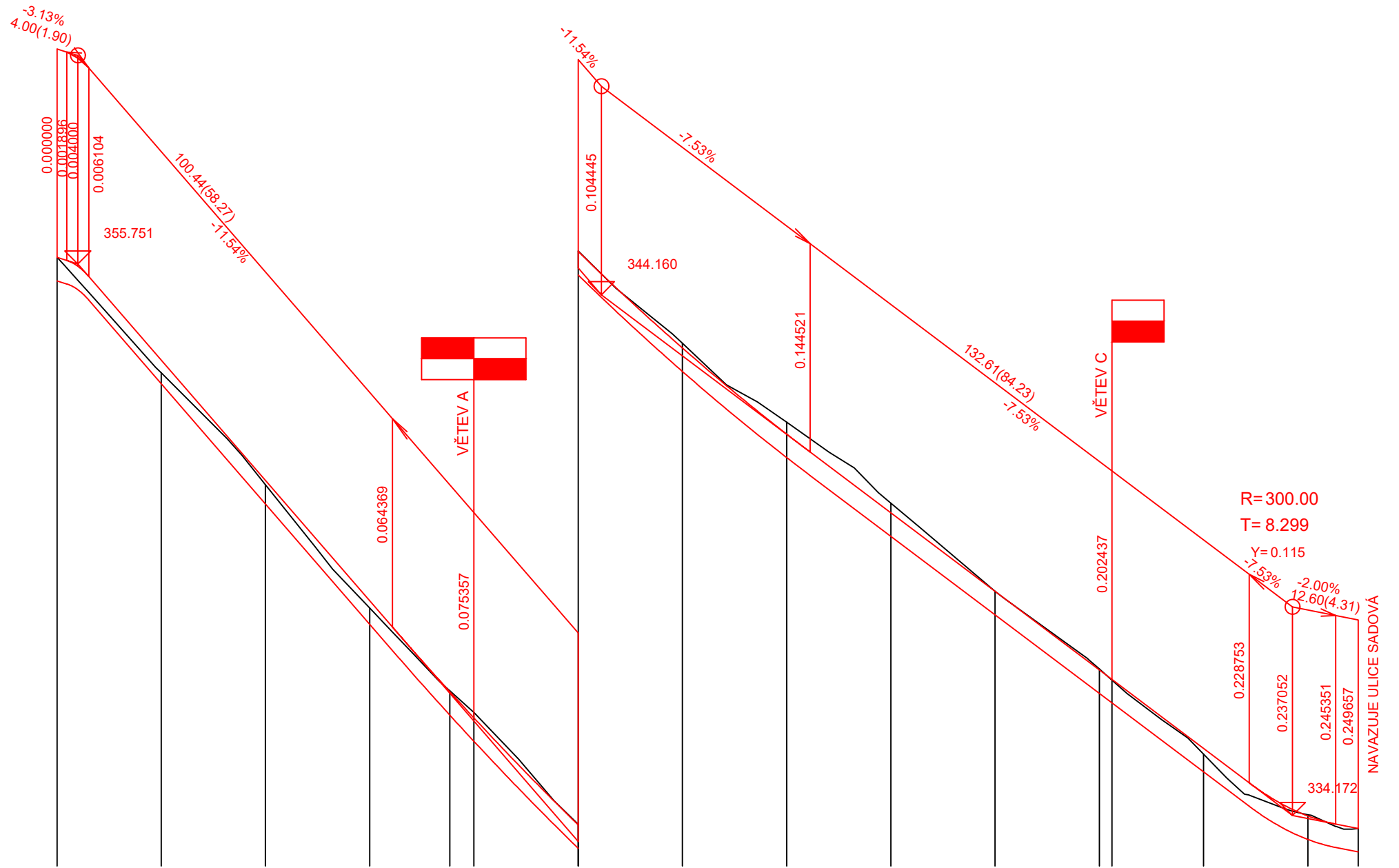
SMĚROVÉ POMĚRY:



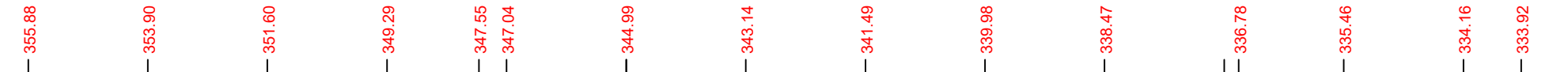
KATASTRÁLNÍ ÚZEMÍ: LITEŇ  
 OKRES: BEROUN  
 KRAJ: STŘEDOČESKÝ

# VĚTEV B 1:1000/100


SKLONOVÉ POMĚRY:



KÓTY NIVELETY:



KÓTY TERÉNU:



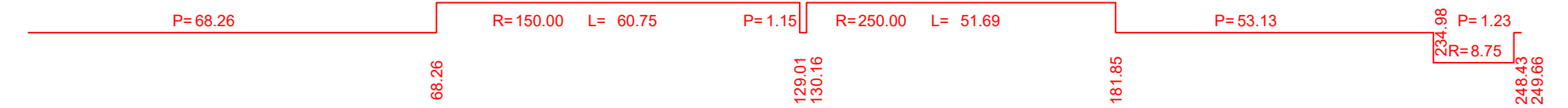
SROVNÁVACÍ ROVINA:



STANIČENÍ:



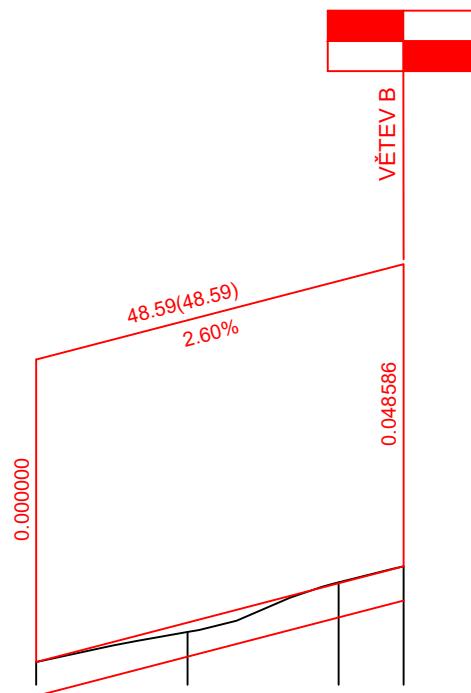
SMĚROVÉ POMĚRY:



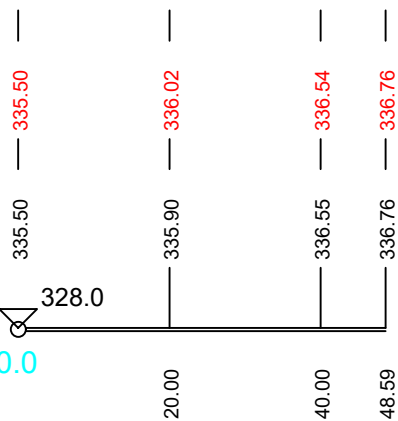
KATASTRÁLNÍ ÚZEMÍ: LITEŇ  
OKRES: BEROUN  
KRAJ: STŘEDOČESKÝ

# VĚTEV C 1:1000/100

SKLONOVÉ POMĚRY:



KÓTY NIVELETY:

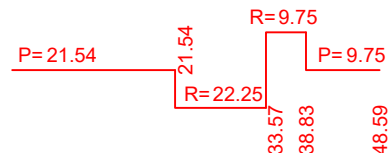


KÓTY TERÉNU:

SROVNÁVACÍ ROVINA:

STANIČENÍ:

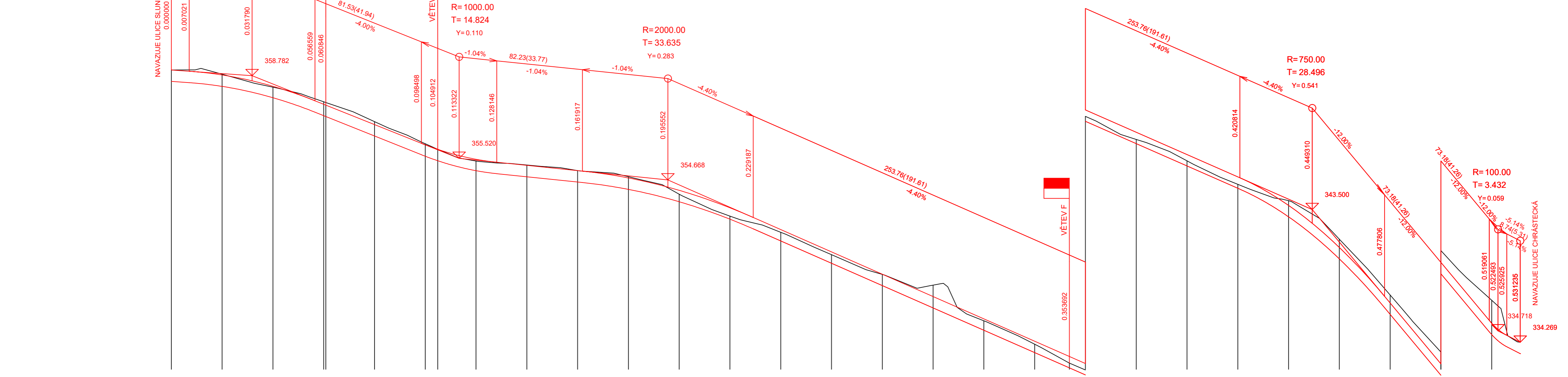
SMĚROVÉ POMĚRY:



KATASTRÁLNÍ ÚZEMÍ: LITEŇ  
 OKRES: BEROUN  
 KRAJ: STŘEDOČESKÝ

# VĚTEV D 1:1000/100

SKLONOVÉ POMĚRY:



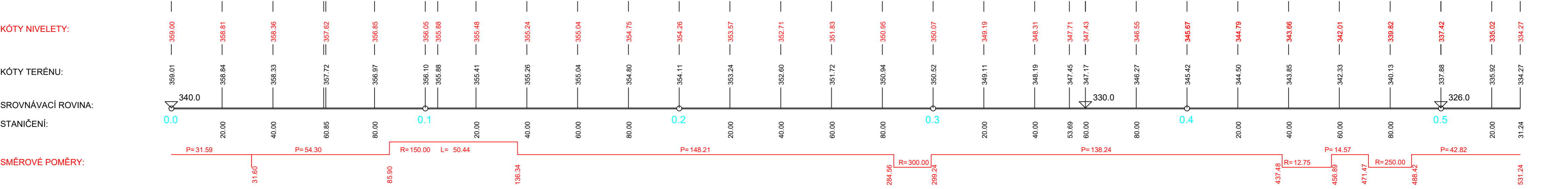
KÓTY NIVELETY:

KÓTY TERÉNU:

SROVNÁVACÍ ROVINA:

STANIČENÍ:

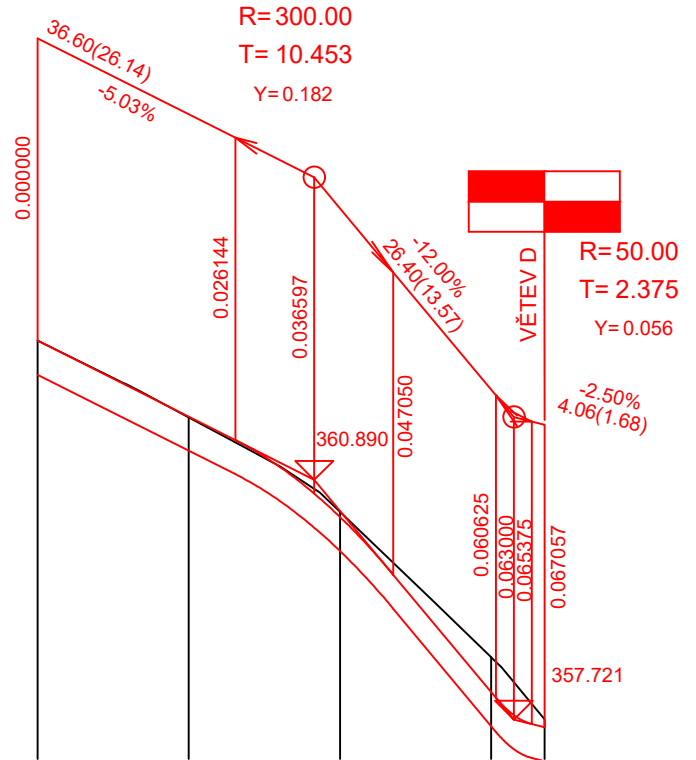
SMĚROVÉ POMĚRY:




KATASTRÁLNÍ ÚZEMÍ: LITEŇ  
OKRES: BEROUN  
KRAJ: STŘEDOČESKÝ

# VĚTEV E 1:1000/100

SKLONOVÉ POMĚRY:



KÓTY NIVELETY:



KÓTY TERÉNU:



SROVNÁVACÍ ROVINA:



STANIČENÍ:



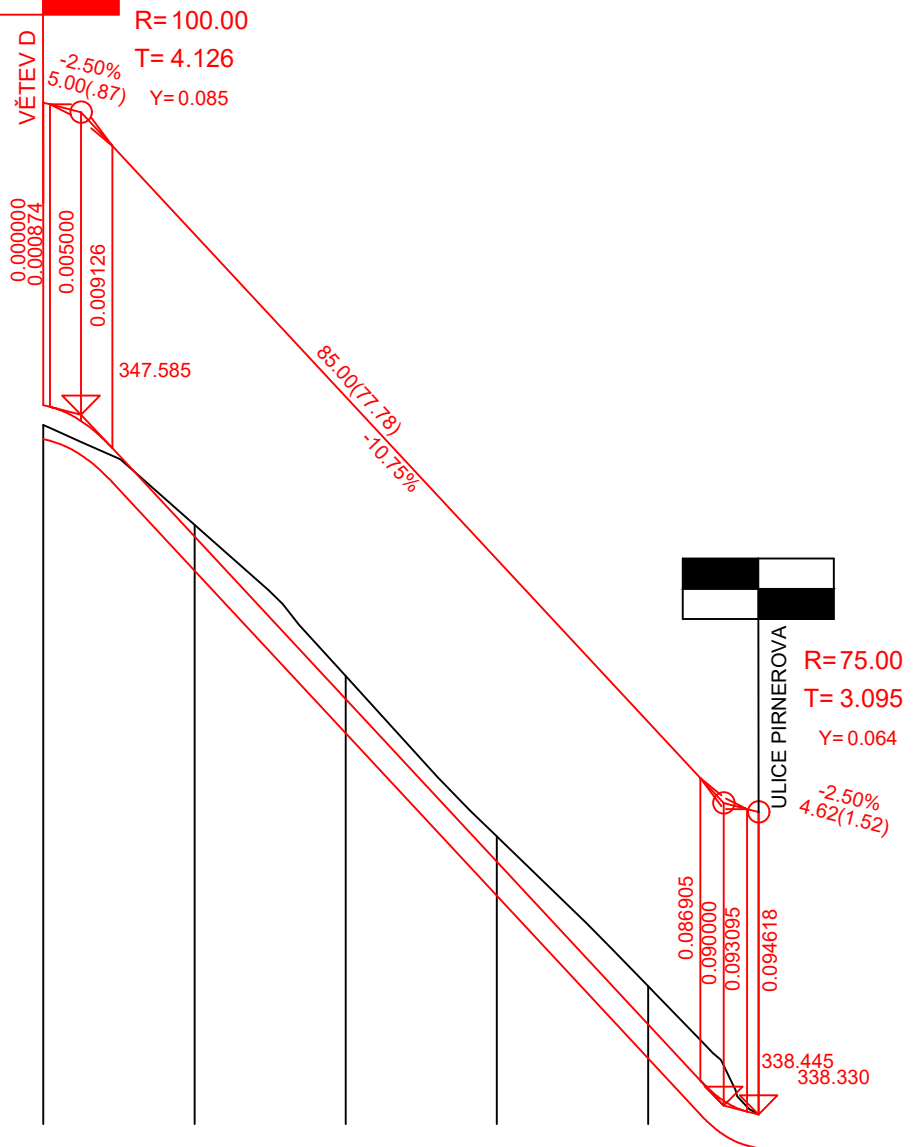
SMĚROVÉ POMĚRY:



KATASTRÁLNÍ ÚZEMÍ: LITEŇ  
 OKRES: BEROUN  
 KRAJ: STŘEDOČESKÝ

# VĚTEV F 1:1000/100

SKLONOVÉ POMĚRY:



KÓTY NIVELETY:

347.71 — 345.97 — 343.82 — 341.67 — 339.52 — 338.33

KÓTY TERÉNU:

347.45 — 346.13 — 344.13 — 342.01 — 340.03 — 338.33

SROVNÁVACÍ ROVINA:

331.0

STANIČENÍ:

0.0 — 20.00 — 40.00 — 60.00 — 80.00 — 94.62

SMĚROVÉ POMĚRY:

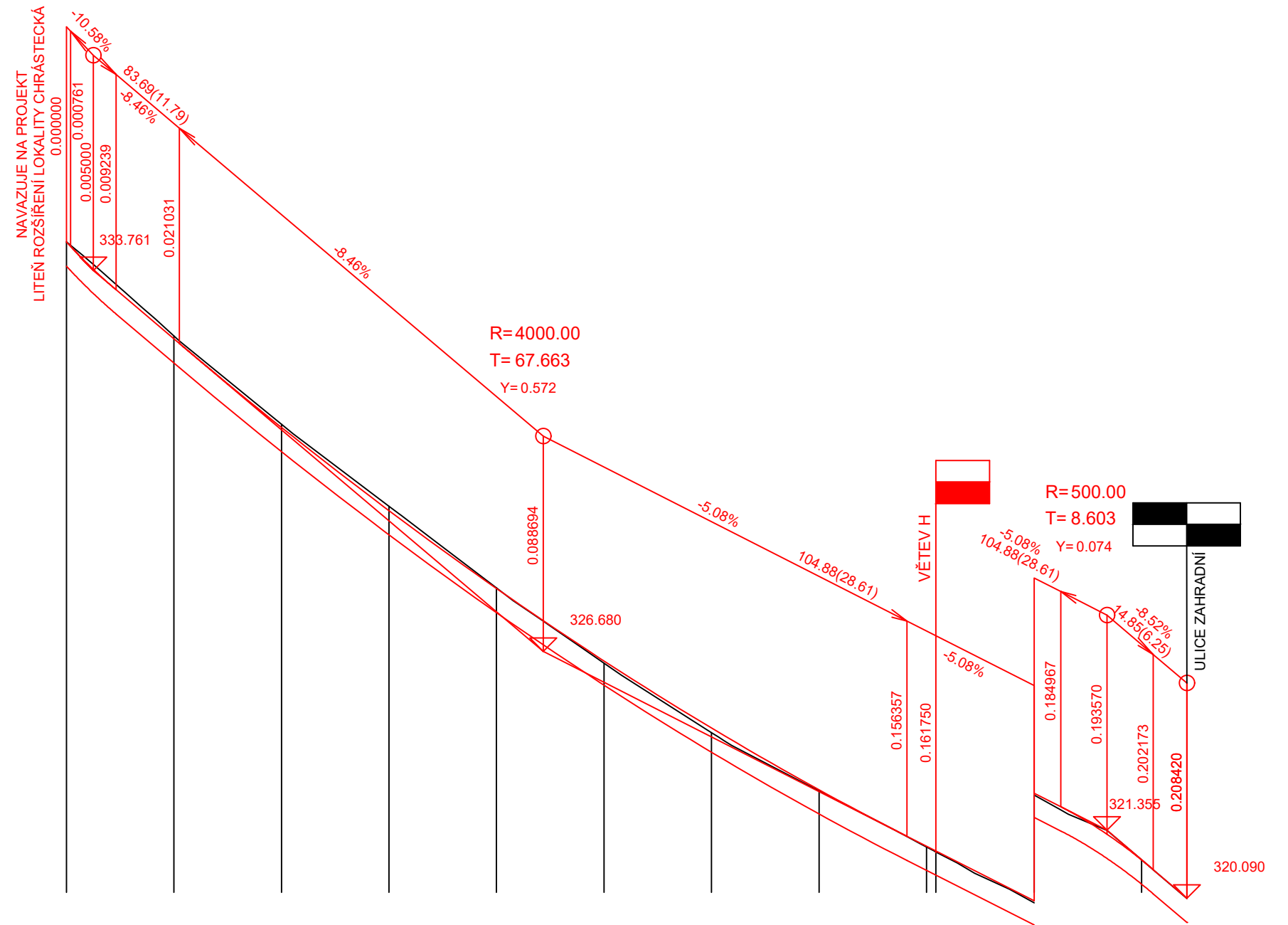
P=94.62

94.62

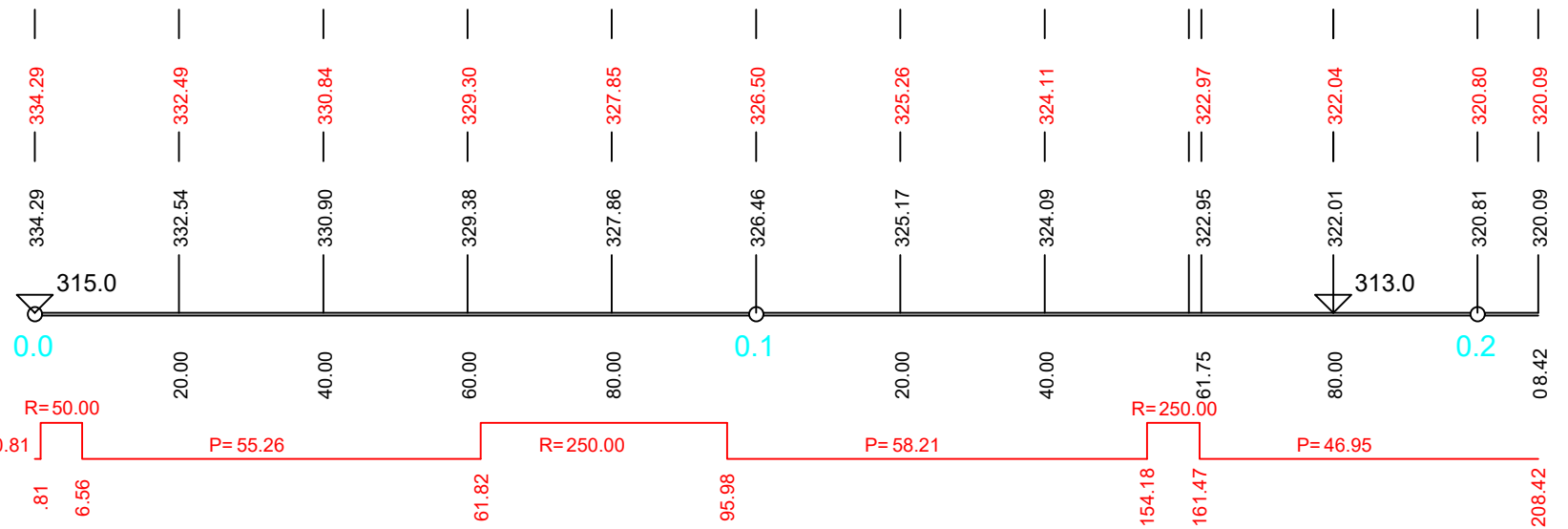
KATASTRÁLNÍ ÚZEMÍ: LITEŇ  
 OKRES: BEROUN  
 KRAJ: STŘEDOČESKÝ

# VĚTEV G 1:1000/100

SKLONOVÉ POMĚRY:



KÓTY NIVELETY:



KÓTY TERÉNU:

SROVNÁVACÍ ROVINA:

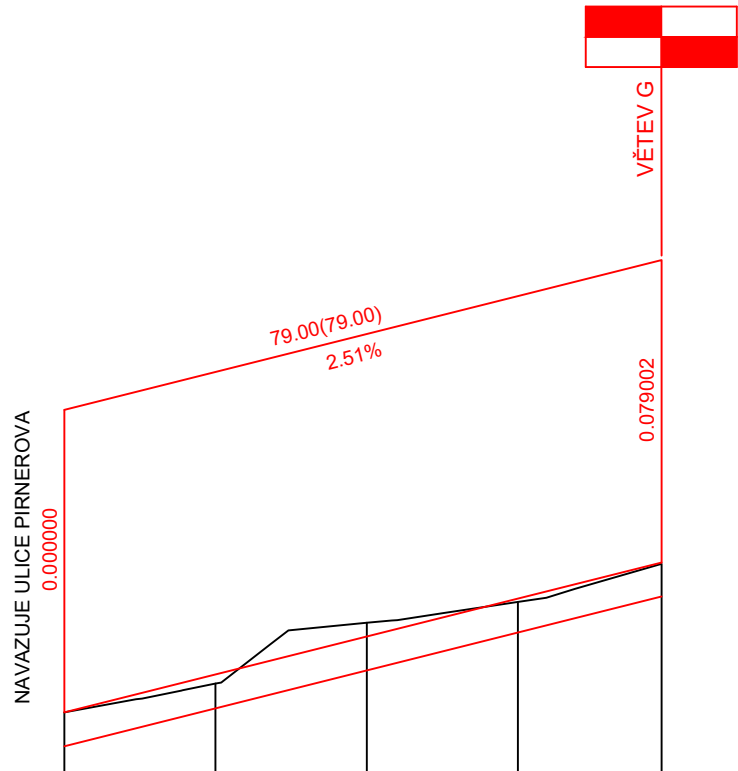
STANIČENÍ:

SMĚROVÉ POMĚRY:

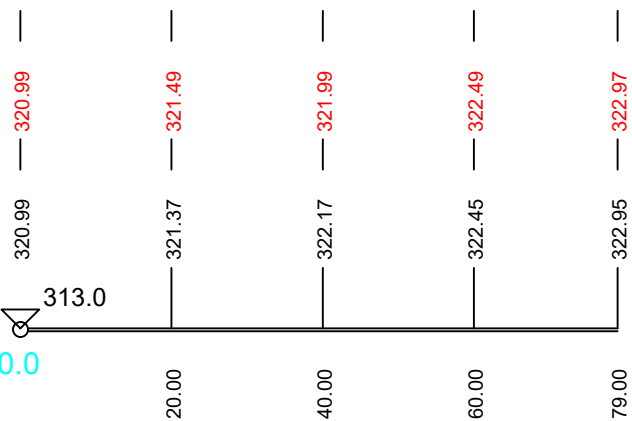
KATASTRÁLNÍ ÚZEMÍ: LITEŇ  
OKRES: BEROUN  
KRAJ: STŘEDOČESKÝ

# VĚTEV H 1:1000/100

SKLONOVÉ POMĚRY:



KÓTY NIVELETY:



KÓTY TERÉNU:

SROVNÁVACÍ ROVINA:

313.0

STANIČENÍ:

0.0

20.00

40.00

60.00

79.00

SMĚROVÉ POMĚRY:

